

# EIERLAND EN DE TUINTJES

## TEXELS WILDE NOORDPUNT

wandelroute 5,7 km

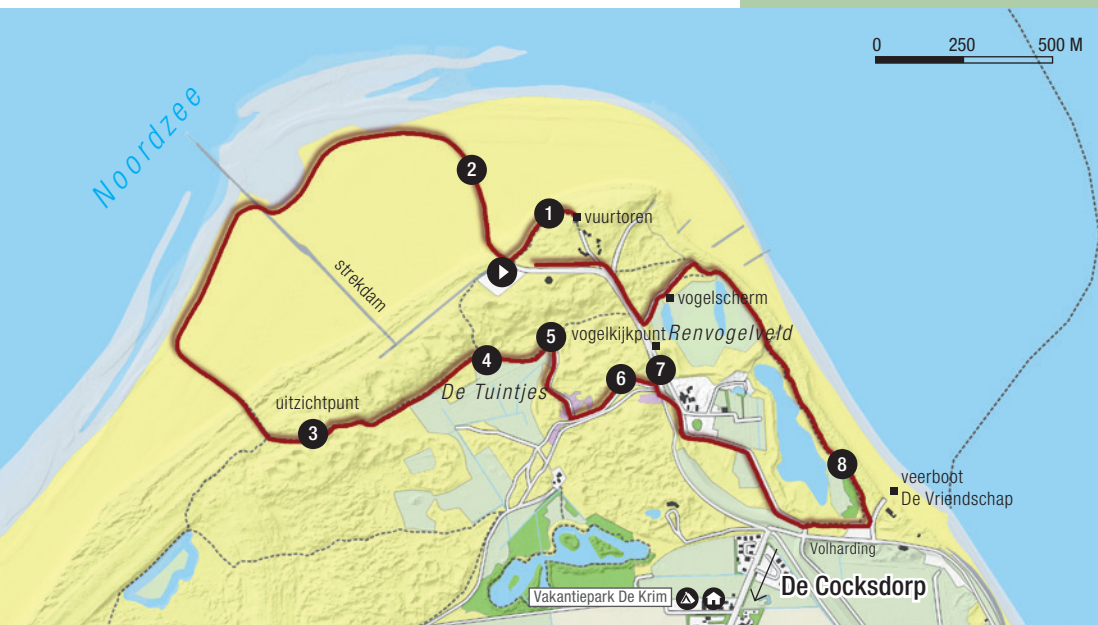


Tot 1835 was de noordpunt van Texel een apart eiland: Eierland. Het zat er in de broedtijd vol met eidereenden en meeuwen en werd door de Texelaars vooral gebruikt om eieren te rapen, vandaar de naam. Vandaag is het nog steeds een prachtige plek voor vogelliefhebbers, maar niet zozeer vanwege de broedvogelkolonie (al broeden er nog steeds veel meeuwen), maar omdat dit een van de beste plekken is in heel Nederland om dwaalgasten en zeldzamere vogels op doortrek te zien. Dit is het meest noordwestelijke punt van Nederland en heeft een afwisselend landschap met bosjes (beschutting) en moerassen. Hier strijken in de trektijd dan ook veel vogels neer, óf omdat ze eindelijk vaste grond hebben bereikt, óf juist omdat ze tot de ontdekking komen dat het land hier ophoudt en de gevaarlijke zee begint. Onder deze vogels bevinden zich regelmatig zeldzaamheden.

Naast de vogeltrek is dit een prachtige route om zijn landschap, flora en vlinders, maar ook om zeehonden te kijken of om lekker uit te waaien op het enorme strand met de blik op Vlieland in de verte. Deze route is als een ronde beschreven, maar de toegewijde vogelaar kiest ervoor om alleen de meest potentierijke hotspots eruit te pikken. In dat geval zijn punt 5 en het rondje van de punten 7 en 8 het aantrekkelijkst.

### WAT KUN JE VERWACHTEN?

- Beste punt van Texel voor trekvogels en zeldzaamheden.
- Voormalig eiland van Eierland.
- Schitterend zicht op het zeegat naar Vlieland.



Morinelplevier, een van de bijzondere vogels die jaarlijks opduikt in het noordelijk deel van Texel



**Startpunt:** Parkeerplaats bij het strand.

*Loop naar de vuurtoren.*



**1** De enige vuurtoren van Texel staat hier, een baksteenrood gevaarte van 8 verdiepingen hoog. De vuurtoren is open voor het publiek (maart-november) en je hebt er een fantastisch uitzicht over Texel, op Vlieland en op de zandplaat tussen beide eilanden.

*Loop terug naar de weg en sla rechtsaf naar het strand. Volg het strand naar links (zuid).*

## PUNT 2

 gewone zeehond, grijze zeehond  
 fuut (8-2), eider, middelste zaagbek (10-4), zwarte zee-eend (9-4), jan-van-gent (best 10), zeekoet, roodkeelduiker (9-4), aalscholver, rotgans (10-5), drieteenstrandloper, paarse strandloper (10-2), scholekster, dwergstern (4-8), grote stern (4-8), visdief (4-8), sneeuwgors (10-2)

## PUNTEN 3 - 6

 tapuit (4-10), nachtegaal (4-7), zeldzame doortrekkers als grauwe klauwier, roze spreeuw, roodstuitwaluw, grote pieper, ortolaan etc.  
 kleine parelmoervlinder (4-10), grote parelmoervlinder (6-8), duinparelmoervlinder (6-8), zwartsprietdikkopje (7-8), kommavlinder (7-9), kleine vuurvlinder (5-10), icarusblauwtje (5-9), bruin blauwtje (5-10), groentje (5-7), heivlinder (7-9), hooibeestje (5-9)

**2** Het strand aan de noordpunt van Texel is prachtig breed. Het groeit ieder jaar nog aan. In het voorjaar en de zomer zijn hier vaak sterns te zien die broeden op de Vliehors aan de overkant van het zeegat. Let ook op zeehonden en zeevogels in de branding (die laatste vooral in najaar-winter).

*Je kruist een strekdam. Neem vervolgens de opgang naar het duin. Het pad leidt je door de duinen naar een uitzichtpunt.*

**3** Vanaf het uitzichtpunt heb je een magnifiek zicht op het noordelijke duingebied van Texel. In beschutte zandkuilen zijn soms bijzondere vlinders te vinden, waaronder de kleine parelmoervlinder en de heivlinder. Ook zie je hier opvallend vaak zwarte konijnen. Melanistisch worden ze genoemd, wat hetzelfde is als albino maar dan zwart. Het relatief hoge percentage zwarte konijnen wordt toegeschreven aan het gebrek aan roofdieren als vossen en bunzings op de eilanden. Tegen de groen-bruine achtergrond van het duin valt zwart sterk op, waardoor in gebieden met veel roofdieren de zwarte konijnen snel gegrepen worden.

**4** Het pad leidt een duinvallei in waar veel kale jonkers groeien (een soort distel). Putters, groenlingen en kneutjes zijn hier vaak te vinden en de gevlekte orchis bloeit hier in juni en juli. Let in de trektijd goed op vogels in de struiken langs het pad. Dit is wat de Engelsen wel een 'migrant trap' (migranterval) noemen – een ideale plek voor uitgeputte trekvogels om neer te strijken.

**5** In de hoek van de vallei liggen De Tuintjes – een paar kleine veldjes met wat bomen en struiken erlangs. Dit is de 'migrant trap' bij uitstek. Enkele bijzondere soorten die hier de afgelopen jaren zijn gevonden zijn sperwergrasmus, roze spreeuw, witkopgors, dwerggors, blauwstaart en Pallas' boszanger. Vrijwel jaarlijks worden hier bladkoninkjes aangetroffen.



*Sla rechtsaf en bij het fietspad weer links.*

- 6** Je loopt nu over de oude kern van het eiland Eierland – een gebied met veel heide en een fikse meeuwenkolonie.

*Enmaal bij de weg aangekomen kun je even linksaf slaan voor het vogelkijkpunt aan de overkant van de weg.*

- 7** Je kijkt uit over het Renvogelveld, een natte vallei met waterplas waar opnieuw met regelmaat zeldzame vogels te vinden zijn. De naam heeft deze plek zelfs te danken aan zo'n zeldzaamheid: de renvogel is een Afrikaanse woestijnsoort die hier in oktober 1986 opdook – de eerste die in Nederland werd gezien. In het najaar en voorjaar kan er van alles neerstrijken op het Renvogelveld. Het gebied is vooral in trek bij piepers en kwikstaarten. In de winter staat het hele veld onder water en kan je er genieten van de vele eenden en ganzen.

*Volg de weg richting De Cocksdorp en neem de eerste links. Het pad loopt langs een bungalowpark (de struiken zitten ook hier vaak vol met zangvogels in de trektijd) en eindigt op een andere weg (Volharding). Ga hier naar links en bij de parkeerplaats weer naar links, richting de strandtent. Achter de vuilnisbassins gaat een paadje de duinvallei in. Volg dit.*

- 8** Het pad loopt langs de zeereep en de duinvallei. De struiken zijn opnieuw aantrekkelijk voor trekvogels. Ook broeden er blauwborsten en nachtegalen en in mei en juni bloeien hier de rietorchissen en staat het duin vol met de prachtig roze zeewinde.

*Na een kruising (hier rechtdoor) loopt het pad verder achter het Renvogelveld en het brengt je uiteindelijk (na opnieuw een vogelscherm te passeren; dit is een goede plek voor rietvogels) terug naar de Vuurtorenweg. Sla rechtsaf om terug te keren naar het startpunt.*

## PUNTEN 7 EN 8

- ✎ rotgans (10-5), grauwe gans, bergeend, zomertaling (sch; 4-10), pijlstaart (9-4), slob-eend, krakeend, smient (9-4), wintertaling (8-4), lepelaar (4-10), bruine kiekendief (3-10), blauwe kiekendief, slechtvalk (9-4), kluut, Kievit, goudplevier (7-5), bontbekplevier, regenwulp (4-5; 7-8), rosse grutto, grutto (3-8), steenloper, kempiaan (7-5), watersnip (8-11), oeverloper (5; 7-9), tureluur, tapuit (4-5; 8-10), gele, Engelse en noordse kwikstaart (4-5; 8-9), rouwkwikstaart (3-5), sprinkhaanzanger (4-6), blauwborst (3-8), kneu (4-10), grasmus (4-9), braamsluiper (4-9), rietzanger (4-8), kramsvogel (10-4), koperwiek (10-3), roodborsttapuit (3-10), paapje (4-5; 8-10), rietgors, tal van zeldzaamheden en dwaalgasten
- ✎ rietorchis (5-7), zeewinde (5-9), kleinbloemige amsinckia (5-7), driedistel (7-9), mosbloempje (4-9), blauwe zeedistel (6-8), vlasbekje (6-10), echt bitterkruid (7-9), duinroos (5-6), grote ratelaar (5-10), kandelaarje (4-6), lathyruswikke (4-6), hondsviooltje (5-6), duinviooltje (4-10)

Vuurtoren van Texel

